

## Liebe Bürgerinnen und Bürger, sehr geehrte Besucher!

Anlässlich des 50-jährigen Bestehens der Großgemeinde Frankenau-Unterpullendorf ist ein Rundwanderweg durch alle vier Ortsteile der Gemeinde entstanden.

Der Unendlichweg kann aus allen Ortsteilen zu Fuß oder per Rad gestartet werden. Der über 19 Kilometer lange Weg führt zu den schönsten Plätzen von Frankenau, Großmutschen, Kleinmutschen und Unterpullendorf.

Viel Spaß bei der nächsten Wanderung durch unsere Großgemeinde!

**Gemeinde Frankenau-Unterpullendorf**

## Dragi stanovniki veleopćine, dragi gosti!

Prilikom 50. obljetnice veleopćine Frakanava-Dolnja Pulja načinjili smo kružnu stazu za pišačenje kroz sve četire dijele općine.

„Put bez kraja“ morete početi piše ili s biciklom iz svakoga od četirih sel. Na 19 km morete tako poiskati najlipša mjesta u Frakanavi, Mučindrofu, na Pervana i u Dolnjoj Pulji.

Puno veselja pri pišačenju kroz našu veleopćinu!

**Općina Frakanava-Dolnja Pulja**



**D**  
Raststation  
Frankenau/  
Dubanjak  
mjesto za počivak  
Frakanava/  
Dubanjak



**J**  
Mittelpunktstein/  
Donatuskapelle  
sredina Gradišća/  
kapela sv. Donata



**E**  
Trinkbrunnen  
Frankenau  
zdenac Frakanava



**K**  
Raststation  
Unterpullendorf/  
Skulpturenpark  
mjesto za počivak  
Dolnja Pulja/park  
skulpturov



**F**  
Kinderspielplatz  
Miloradić-Park/  
Frankenau  
dičinje igralište u  
parku/Frakanava



**L**  
Gasthaus Mlikarnica  
Unterpullendorf  
krčma Mlikarnica  
Dolnja Pulja



**A**  
Raststation  
Kleinmutschen/  
mjesto za počivak  
i sv. Anton  
Pervane



**G**  
Waldlehrpfad  
Frankenau  
poučna lozna staza  
Frakanava



**M**  
Kinderspielplatz  
und Biotop  
Unterpullendorf  
dičinje igralište  
biotop Dolnja Pulja



**B**  
Raststation  
Großmutschen/  
Sportplatzgasse  
mjesto za počivak  
Mučindrof/  
igrališna cesta




**H**  
Wehrmachtsbunker  
bunker iz boja




**N**  
Brücke  
Stooberbach/  
Unterpullendorf  
Brvica  
Dolnja Pulja



**C**  
Raststation  
Großmutschen/  
Stooberbach  
mjesto za počivak  
Mučindrof/  
štumski potok



**I**  
Trinkbrunnen  
Kleinmutschen  
zdenac Pervane



**O**  
Raststation  
Unterpullendorf  
„Am Stein“  
mjesto za počivak  
Dolnja Pulja/  
kod kamena

- P** Feuerwehrhaus Kleinmutschen | ognjobranski stan Pervane  
Fernwärme Unterpullendorf | termocentrala Dolnja Pulja  
Frankenau, Miloradić-Halle | Frakanava Miloradićeva dvorana
- X** Gasthaus Mlikarnica Unterpullendorf | krčma „Mlikarnica“ Dolnja Pulja
- WC** Gasthaus Mlikarnica Unterpullendorf | krčma „Mlikarnica“ Dolnja Pulja  
Gemeindeamt Frankenau | općinski ured Frakanava  
jeweils während der Öffnungszeiten | u času radnog vrmena
- W** Trinkbrunnen in Frankenau | zdenac Frakanava  
Trinkbrunnen in Kleinmutschen | zdenac Pervane
- S** Spielplatz Kleinmutschen, Bachgasse | igralište Pervane uz potok  
Spielplatz Unterpullendorf/Skulpturenpark | mjesto za počivak Dolnja Pulja  
Spielplatz Frankenau, Miloradić-Park | igralište Frakanava, Miloradićev park
- B** Fahrradservicestation | uslugna postaja za bicikle  
Trinkbrunnen in Frankenau | zdenac Frakanava  
Raststation Unterpullendorf/Skulpturenpark | mjesto za počivak Dolnja Pulja/park skulpturov
- C** Fotopoint Mittelpunktstein  
Fotopoint Bunker
- B** Raststation | mjesto za počivak

# Unendlichweg Put Bez Kraja

Frankenau-Unterpullendorf  
Frakanava-Dolnja Pulja



Jubiläumswanderweg zum 50-jährigen  
Bestehen der Großgemeinde  
Jubilarna staza za pišačenje prilikom  
50. obljetnice postojanja velopćine






### ZEICHENERKLÄRUNG

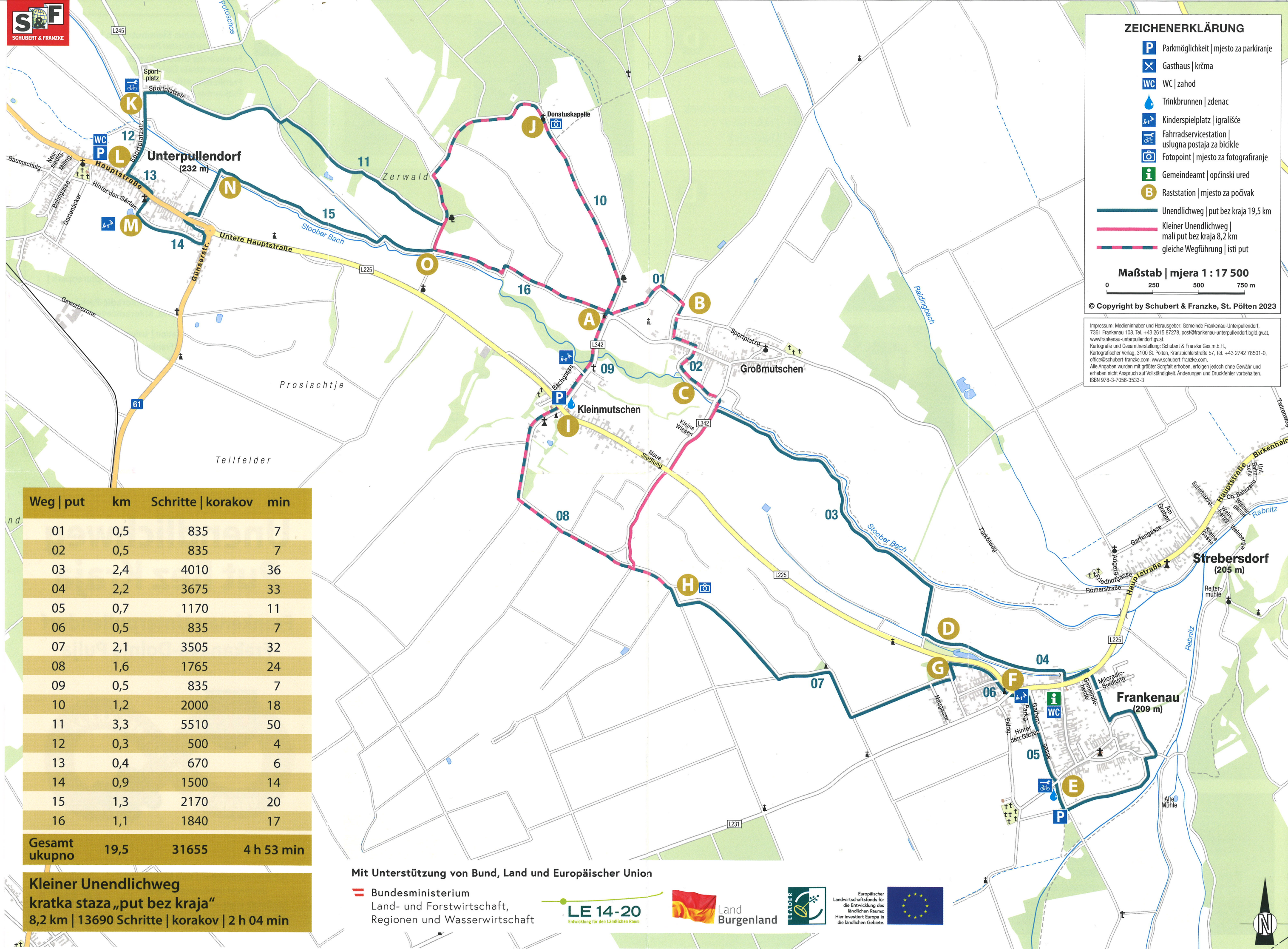
- Parkmöglichkeit | mjesto za parkiranje
- Gasthaus | krčma
- WC | zahod
- Trinkbrunnen | zdenac
- Kinderspielplatz | igrališće
- Fahrradservicestation | uslugna postaja za bicikle
- Fotopoint | mjesto za fotografiranje
- Gemeindeamt | općinski ured
- Raststation | mjesto za počivak
- Unendlichweg | put bez kraja 19,5 km
- Kleiner Unendlichweg | mali put bez kraja 8,2 km
- gleiche Wegführung | isti put

Maßstab | mjera 1 : 17 500



© Copyright by Schubert & Franzke, St. Pölten 2023

Impressum: Medieninhaber und Herausgeber: Gemeinde Frankenu-Unterpullendorf, 7361 Frankenu 108, Tel. +43 2615 87278, post@frankenu-unterpullendorf.bgld.gv.at, www.frankenu-unterpullendorf.gv.at.  
 Kartografie und Gesamtstellung: Schubert & Franzke Ges.m.b.H., Kartografischer Verlag, 3100 St. Pölten, Kranzbichlerstraße 57, Tel. +43 2742 78501-0, office@schubert-franzke.com, www.schubert-franzke.com.  
 Alle Angaben wurden mit größter Sorgfalt erhoben, erfolgen jedoch ohne Gewähr und erheben nicht Anspruch auf Vollständigkeit. Änderungen und Druckfehler vorbehalten. ISBN 978-3-7056-3533-3



Weg   put	km	Schritte   korakov	min
01	0,5	835	7
02	0,5	835	7
03	2,4	4010	36
04	2,2	3675	33
05	0,7	1170	11
06	0,5	835	7
07	2,1	3505	32
08	1,6	1765	24
09	0,5	835	7
10	1,2	2000	18
11	3,3	5510	50
12	0,3	500	4
13	0,4	670	6
14	0,9	1500	14
15	1,3	2170	20
16	1,1	1840	17
<b>Gesamt ukupno</b>	<b>19,5</b>	<b>31655</b>	<b>4 h 53 min</b>

**Kleiner Unendlichweg**  
 kratka staza „put bez kraja“  
 8,2 km | 13690 Schritte | korakov | 2 h 04 min

Mit Unterstützung von Bund, Land und Europäischer Union

Bundesministerium  
 Land- und Forstwirtschaft,  
 Regionen und Wasserwirtschaft

LE 14-20  
 Entwicklung für den Ländlichen Raum

Land  
 Burgenland

LEADER  
 Europäischer  
 Landwirtschaftsfonds für  
 die Entwicklung des  
 ländlichen Raums:  
 Hier investiert Europa in  
 die ländlichen Gebiete.

